

1

¿Qué ha pasado en las cuencas de los ríos Cauca y San Jorge?



27 de agosto/2021: rompimiento del jarillón del río Cauca en Cara de Gato (San Jacinto del Cauca).

02 de marzo/2022: desbordamiento del río Cauca en Cara de Gato, tras sobrepasar el jarillón y generar nuevo rompimiento.

Febrero - Marzo de 2022:



Excesos de lluvia en la cuenca media del río Cauca (sur de Antioquia).



Altos niveles en el río Cauca, cercanos a los máximos históricos (2000-2020).

2

¿Qué ha pasado recientemente (04 - 05 de abril)?



Lluvias en los municipios de San Benito Abad, Guaranda, Majagual, San Jacinto del Cauca, Sucre y Nechí.



Ascenso de niveles del río Cauca (tramo Valdivia-Pinillos) y en las cuencas bajas de los ríos Nechí, San Jorge y Magdalena.



Reporte comunitario



Inundación en las calles de la comunidad de Sincelejo (Ayapel) por desbordamiento del caño San Matías.



Ascenso de niveles en los caños Vioria (Cecilia-Ayapel y El Chupo-San Benito Abad) y Rabón (La Plaza-San Benito Abad).



Lluvias en las comunidades de La Mina y Sincelejo (Ayapel), así como en Parcelas de Santafé y La Plaza (San Benito Abad).

3

¿Qué esperamos (05- 06 de abril)?



Lluvias al final de la tarde en sectores de los municipios de Ayapel, San Marcos y Nechí, que podrían extenderse a las horas de la noche.

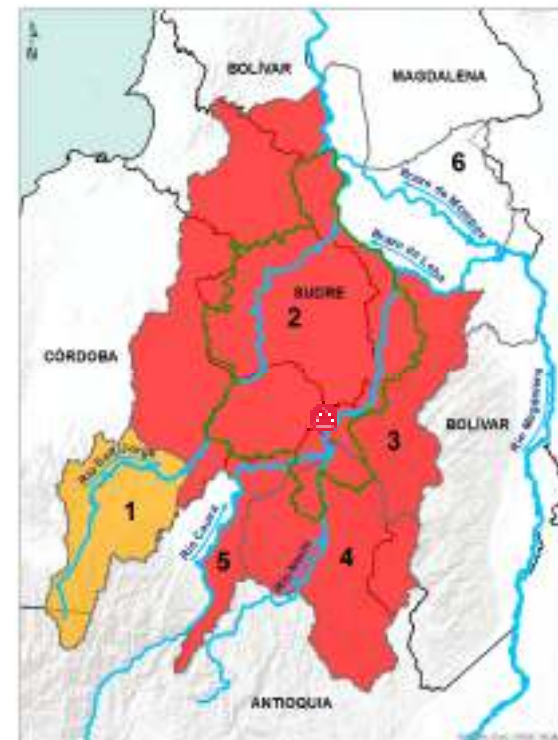


Persistencia de ascenso del río Cauca (tramo Valdivia-Pinillos), en el Bajo Nechí y cuenca del río San Jorge.



Recomendaciones

- Especial atención en puntos históricos de rompimiento del río Cauca entre Nechí y Pinillos, así como en los caños con conexión directa a Cara de Gato (Gil, San Matías y Rabón).
- Estar atentos a la información oficial emitida por los consejos de gestión de riesgo, así como a las alertas emitidas por el CRPA de La Mojana.



PARA TOMAR ACCIÓN: 2) Bajo San Jorge (caños Gil, San Matías, Rabón y Vioria); 3) Cauca entre Nechí y Pinillos; 4) Bajo Nechí; 5) Cauca (Valdivia-Nechí) y (Puntual) Cara de Gato - San Jacinto del Cauca, en el Bajo Cauca



PARA PREPARARSE: 3) Alto San Jorge

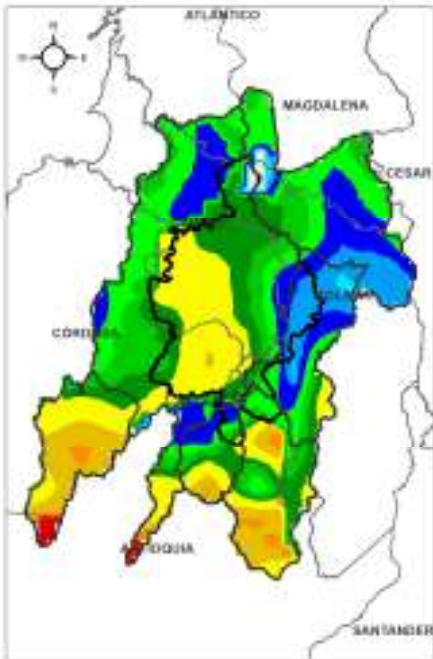
III. Condiciones hidrológicas actuales en el río Cauca (tramo Nechí-Pinillos)



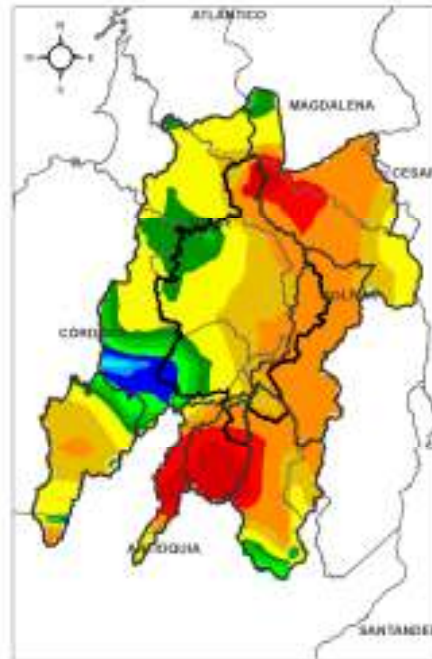
PUNTOS DE INTERÉS RÍO CAUCA (TRAMO NECHÍ-MAGANGUÉ)	ALERTAS HIDROLÓGICAS	CONDICIONES HIDROLÓGICAS	ZONAS DE EMERGENCIA
Estación hidrológica IDEAM Población Rompedero Confluencia	Para tomar acción Para prepararse Para informarse Sin alerta	Niveles en ascenso Niveles en descenso Niveles estables Tránsito de creciente	Inundación por desbordamiento Inundación por rompimiento margen derecha Inundación por rompimiento margen izquierda (Mojana)

IV. Pronóstico meteorológico para La Mojana con atención en la zona del Bajo Cauca

PRONÓSTICO PARA EL 05 DE ABRIL Y 06 DE ABRIL



ACUMULADO DEL 04 AL 05 DE ABRIL



ACUMULADO DEL 05 AL 06 DE ABRIL



- **Noche del 05 de abril y madrugada del 06 de abril:** lluvias por sectores en los municipios de Nechí, Guaranda y San Jacinto del Cauca. Además, de lluvias en las cuencas del Alto San Jorge, Bajo Cauca y directos al Cauca desde Puerto Valdivia a Nechí.
- **Mañana del 06 de abril:** nublado, sin lluvias.
- **Tarde del 06 de abril:** parcialmente nublado, sin lluvias.
- **Noche del 06 de abril y madrugada del 07 de abril:** lluvias en toda la región mojanera y las cuencas del Bajo Magdalena, Bajo y Alto San Jorge, Bajo Cauca y Bajo Nechí.

**Equipo de trabajo Centro regional de Pronóstico
y Alertas Tempranas de LA MOJANA**

Elaborado por:
OLGA LUCÍA PULIDO MÉNDEZ, Hidróloga
AARÓN MOISÉS OMAÑA ROJAS, Meteorólogo

www.corpomojana.gov.co

Correo Electrónico:
corpomojana@corpomojana.gov.co
Cra. 21 # 21 A – 44 San Marcos - Sucre
Teléfono: (+575) 295 5347

YOLANDA GONZALEZ HERNÁNDEZ,
Directora General IDEAM.
MARTHA CECILIA CADENA,
Jefe Oficina del Servicio de Pronósticos y Alertas
www.ideam.gov.co

Correos electrónicos:
servicio@ideam.gov.co,
alertas@ideam.gov.co

Calle 25 d # 96b - 70, piso 3. Bogotá, D.C.
Teléfono: 307 5625 ext. 1334 - 1336.

LILIANA QUIROZ, Directora General de la Corporación para el Desarrollo
Sostenible de La Mojana y el San Jorge-CORPOMOJANA.

RAQUEL GARAVITO, Gerente del Fondo Adaptación

JIMENA PUYANA, Gerente Nacional de Desarrollo Sostenible del PNUD



En alianza con:

